

« СОГЛАСОВАНО »

Начальник отдела образования
Администрации Кировского района
Санкт-Петербурга

_____ Ю.В.Ступак

«30» 08 2024 г.

« УТВЕРЖДАЮ »

Руководитель образовательного
учреждения

_____ Н.В.Виноградова

« 26 » августа 2024 г.

« СОГЛАСОВАНО »

Начальник ОГИБДД
УМВД России по
Кировскому району
Санкт-Петербурга

_____ С.В.Корпачев.

«29» августа 2024 г.

П А С П О Р Т

дорожной безопасности образовательного учреждения

**Государственного бюджетного общеобразовательного учреждения
средней общеобразовательной школы № 504
с углубленным изучением английского языка
Кировского района Санкт-Петербурга**

**Санкт-Петербург
2024 г.**

Содержание

I. Общие сведения.

II. Планы-схемы образовательного учреждения.

1. План-схема района расположения образовательного учреждения и путей движения транспортных средств и детей (учеников, обучающихся);

2. Схема организации дорожного движения в непосредственной близости от образовательного учреждения с размещением соответствующих технических средств, маршрутов движения детей и расположения парковочных мест;

3. Схема маршруты движения организованных групп детей от образовательного учреждения к наиболее часто посещаемым объектам в ходе учебного процесса (например: стадион, парк, спортивно-оздоровительный комплекс);

4. Схема путей движения транспортных средств к местам разгрузки/погрузки и рекомендуемых безопасных путей передвижения детей по территории образовательного учреждения.

I. Общие сведения

Государственного бюджетного общеобразовательного учреждения средней общеобразовательной школы № 504 с углубленным изучением английского языка Кировского района Санкт-Петербурга

Юридический адрес ГБОУ: 198216, Санкт-Петербург, бульвар Новаторов д.43

Фактический адрес ГБОУ: 198216, Санкт-Петербург, бульвар Новаторов д.43
198216, Санкт-Петербург, улица Зины Портновой д.56

Руководитель ГБОУ Виноградова Н.В. 417-51-66

Заместители руководителя ГБОУ: Петрова С.А 417-51-67

Дукул Л.А 417-51-68

Специалист отдела образования, курирующий вопросы профилактики детского дорожно-транспортного травматизма
главный специалист Рубчевская Я.А. 417-69-55

Закрепленный за ГБОУ работник Госавтоинспекции
Инспектор (ДПС) взвода № 1 ОР ДПС капитан полиции В.О.Бобров
Инспектор (ДПС) взвода № 2 ОР ДПС капитан полиции Д.В.Шлаев

Ответственный за организацию работы по профилактике детского дорожно-транспортного травматизма в ГБОУ
преподаватель - организатор ОБЖ Калужская Е.Г. 417-51-68

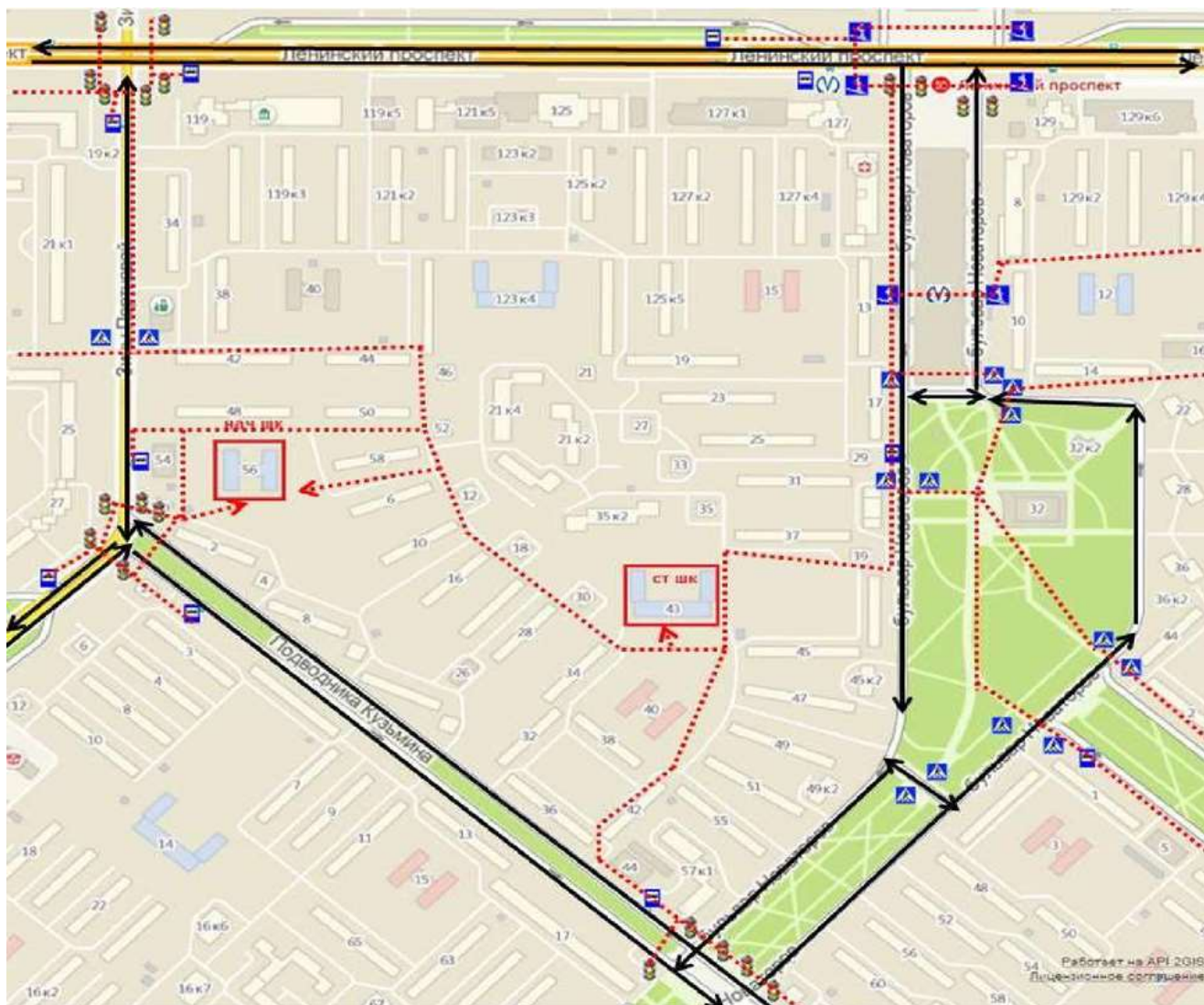
Руководитель СПб ГБУ « Юго-западное управление региональных дорог и благоустройства » Игнатенко А.А. 252-61-18

Руководитель или ответственный работник дорожно - эксплуатационной организации, осуществляющей содержание внутри дворовой территории ООО "ЖКС № 3 Кировского района" Святкин Г.Ю. 784-55-44;

Количество учащихся		871 чел.
Наличие кабинета по БДД		нет
Наличие уголков по БДД		
Начальная школа	вестибюль школы; классные кабинеты	
Старшая школа	вестибюль 1-го этажа; рекреация 2-го этажа; классные кабинеты	
Наличие автогородка (площадки) по БДД		нет
Наличие автобуса в ГБОУ		нет
Владелец автобуса (при наличии автобуса)		нет
Время занятий в ГБОУ:		
Уроки		09.00 - 14.45
Внеурочные занятия:		15.30 - 17.00
Телефоны оперативных служб:		
Аварийная служба	252-34-84, 783-57-69, 8-911-988-51-14(круглосуточно)	
Единая служба спасения МЧС России		112
Дежурный по администрации Кировского района СПб		252-00-21
Дежурная часть УМВД России по Кировскому району г. СПб		252-02-02
Дежурный УФСБ по Кировскому району СПб		252-12-40

II. Планы-схемы образовательного учреждения

1. План-схема района расположения образовательного учреждения и путей движения транспортных средств и детей (обучающихся)



- Обозначение зданий



- станция метрополитена



- пешеходный переход



- остановка маршрутных ТС



- подземный пешеходный переход



- направления движения транспортных средств









- направления движения детей в(из) ОУ



- регулируемый пешеходный переход







2.1 Схема организации дорожного движения в непосредственной близости от образовательного учреждения с размещением соответствующих технических средств, маршрутов движения детей и расположения парковочных мест (ст. школа, б-р Новаторов,43)




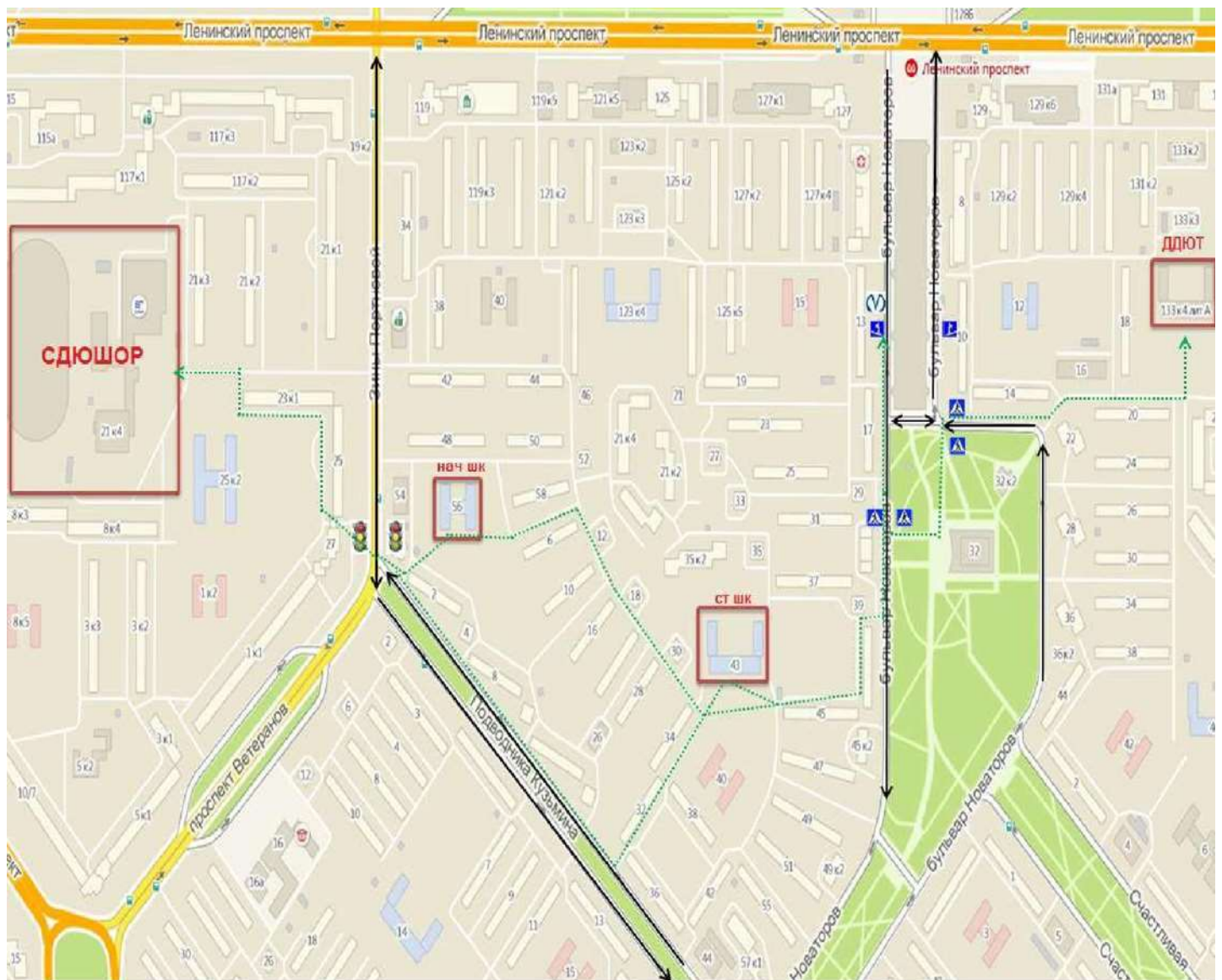
-  - пешеходное ограждение
-  - ограждение ОУ
-  - искусственная неровность
-  - искусственное освещение
-  - направление движения от частных транспортных средств
-  - направление движения детей

2.2 Схема организации дорожного движения в непосредственной близости от образовательного учреждения с размещением соответствующих технических средств, маршрутов движения детей и расположения парковочных мест (мл. школа, ул. Зины Портновой, 21)



-  - пешеходное ограждение
-  - ограждение ОУ
-  - искусственная неровность
-  - искусственное освещение
-  - направление движения от частных транспортных средств
-  - направление движения детей

3.Схема маршрутов движения организованных групп детей от образовательного учреждения к наиболее часто посещаемым объектам в ходе учебного процесса (стадион и бассейн СДЮШОР, ДДЮТ, метро)



- Обозначение зданий



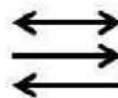
- станция метрополитена



- пешеходный переход



- подземный пешеходный переход

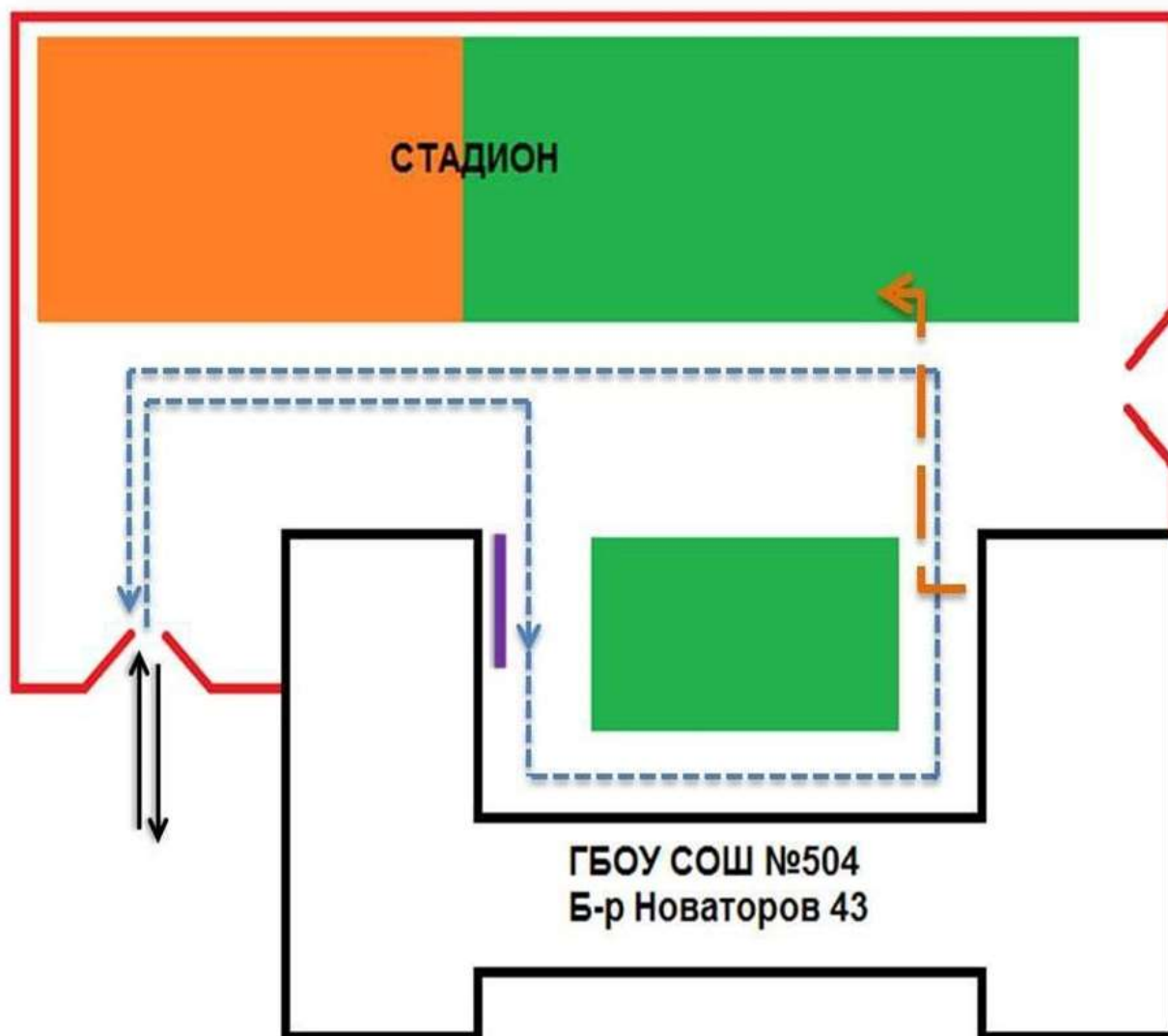






- направления движения транспортных средств



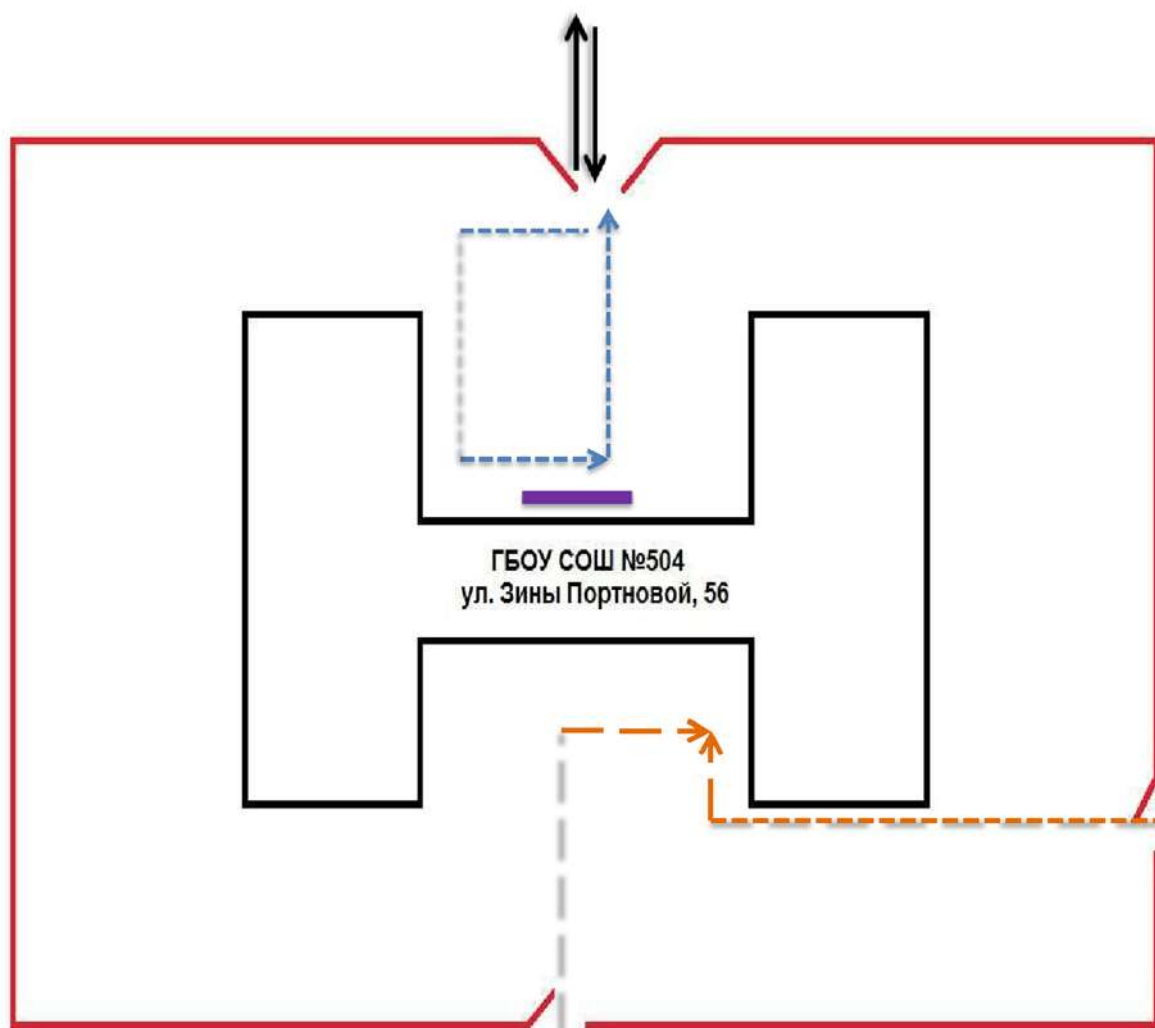
- движение организованных групп детей





4.1 Схема путей движения транспортных средств к местам разгрузки/погрузки и рекомендуемые пути передвижения детей по территории образовательного учреждения (ст. школа, б-р Новаторов,43)



-  - въезд/выезд грузовых транспортных средств
-  - движение грузовых транспортных средств по территории образовательного учреждения
-  - движение детей и подростков на территории образовательного учреждения
-  - место разгрузки/погрузки

4.2 Схема путей движения транспортных средств к местам разгрузки/погрузки и рекомендуемые пути передвижения детей по территории образовательного учреждения (мл. школа, ул. Зины Портновой, 56)



-  - въезд/выезд грузовых транспортных средств
-  - движение грузовых транспортных средств по территории образовательного учреждения
-  - движение детей и подростков на территории образовательного учреждения
-  - место разгрузки/погрузки