





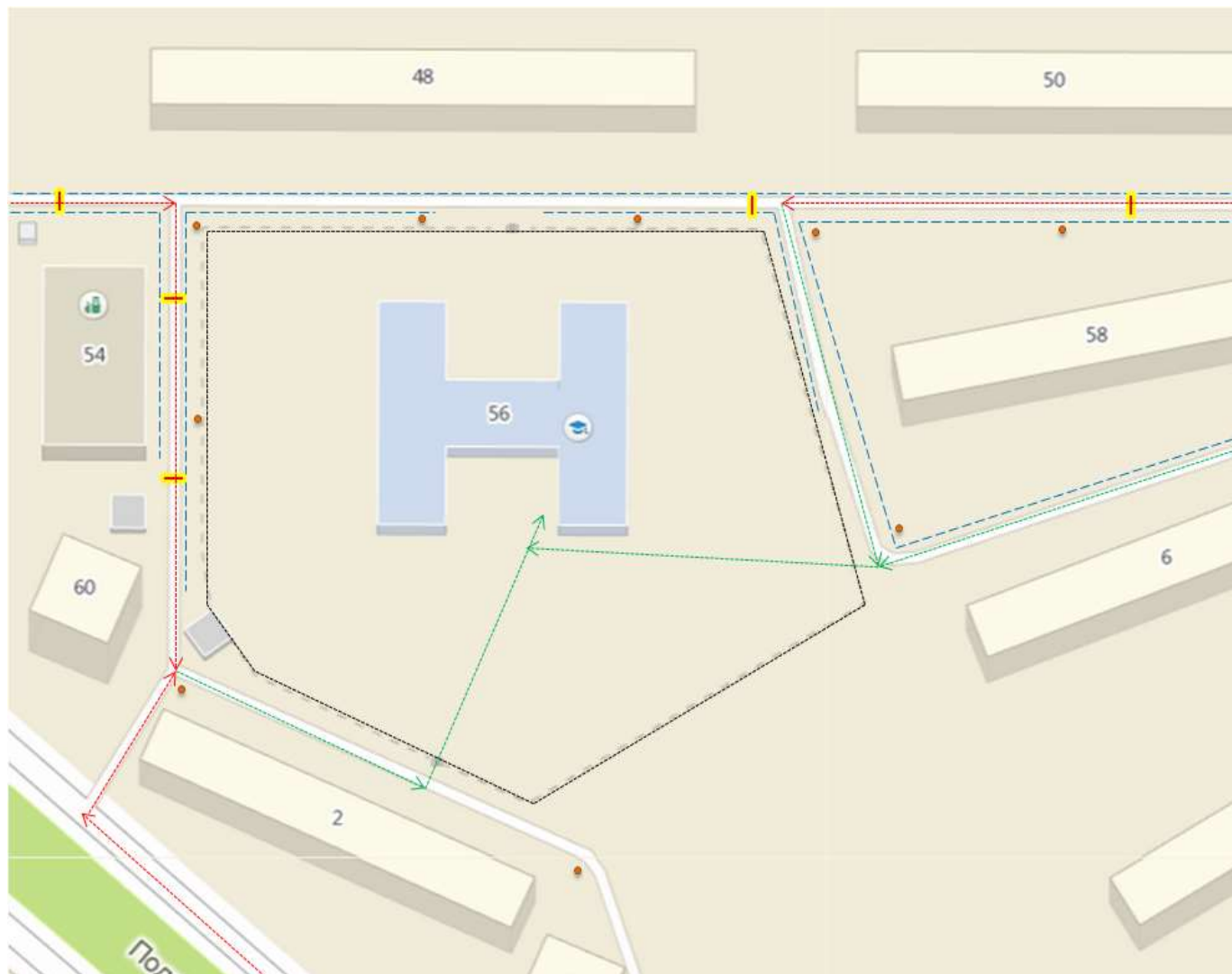








2.1 Схема организации дорожного движения в непосредственной близости от образовательного учреждения с размещением соответствующих технических средств, маршрутов движения детей и расположения парковочных мест (ст. школа, б-р Новаторов,43)



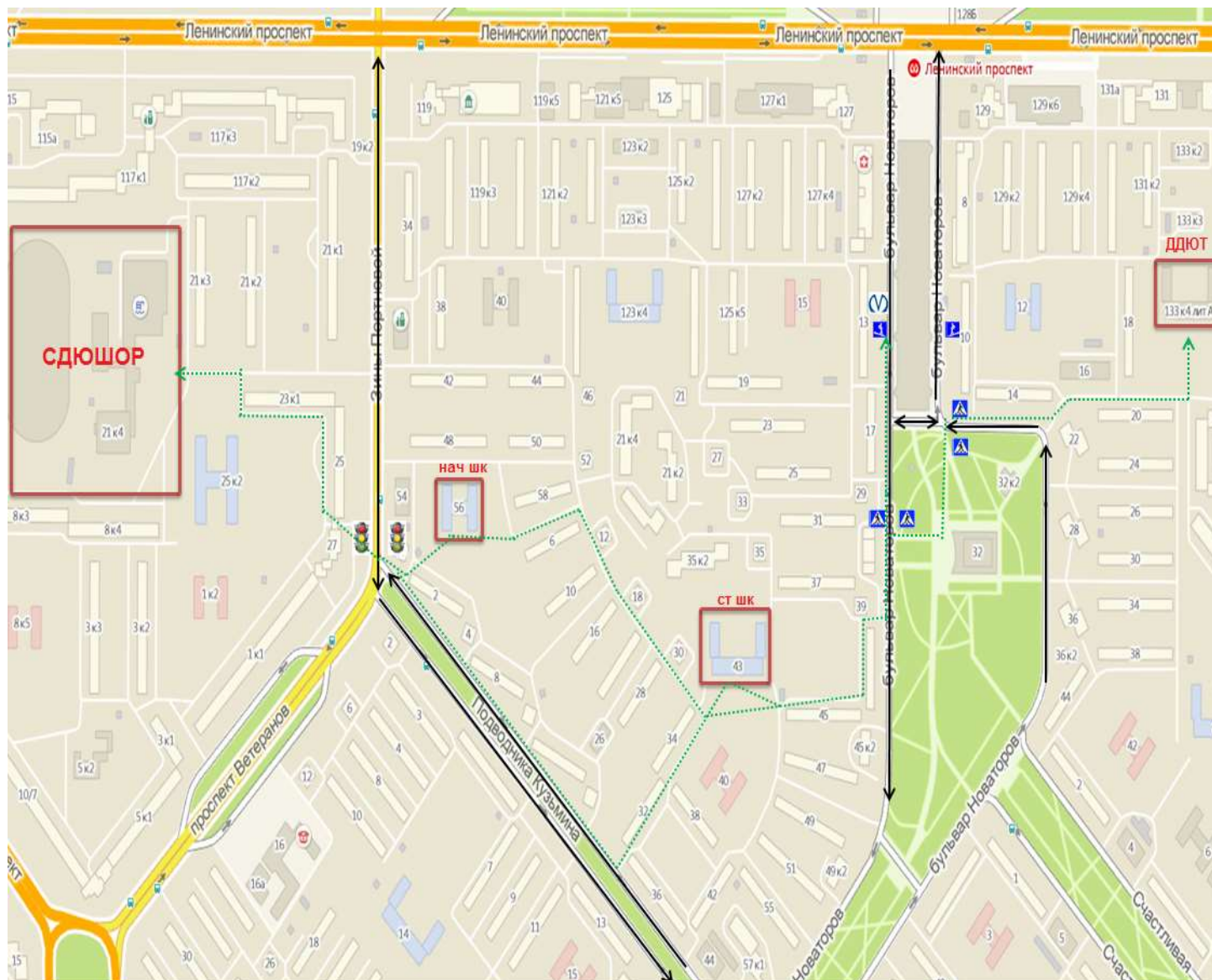
-  - пешеходное ограждение
-  - ограждение ОУ
-  - искусственная неровность
-  - искусственное освещение
-  - направление движения от частных транспортных средств
-  - направление движения детей

2.2 Схема организации дорожного движения в непосредственной близости от образовательного учреждения с размещением соответствующих технических средств, маршрутов движения детей и расположения парковочных мест (мл. школа, ул. Зины Портновой, 21)



-  - пешеходное ограждение
-  - ограждение ОУ
-  - искусственная неровность
-  - искусственное освещение
-  - направление движения от частных транспортных средств
-  - направление движения детей

3. Схема маршрутов движения организованных групп детей от образовательного учреждения к наиболее часто посещаемым объектам в ходе учебного процесса (стадион и бассейн СДЮШОР, ДДЮТ, метро)



- Обозначение зданий



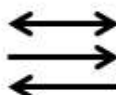
- станция метрополитена



- пешеходный переход



- подземный пешеходный переход

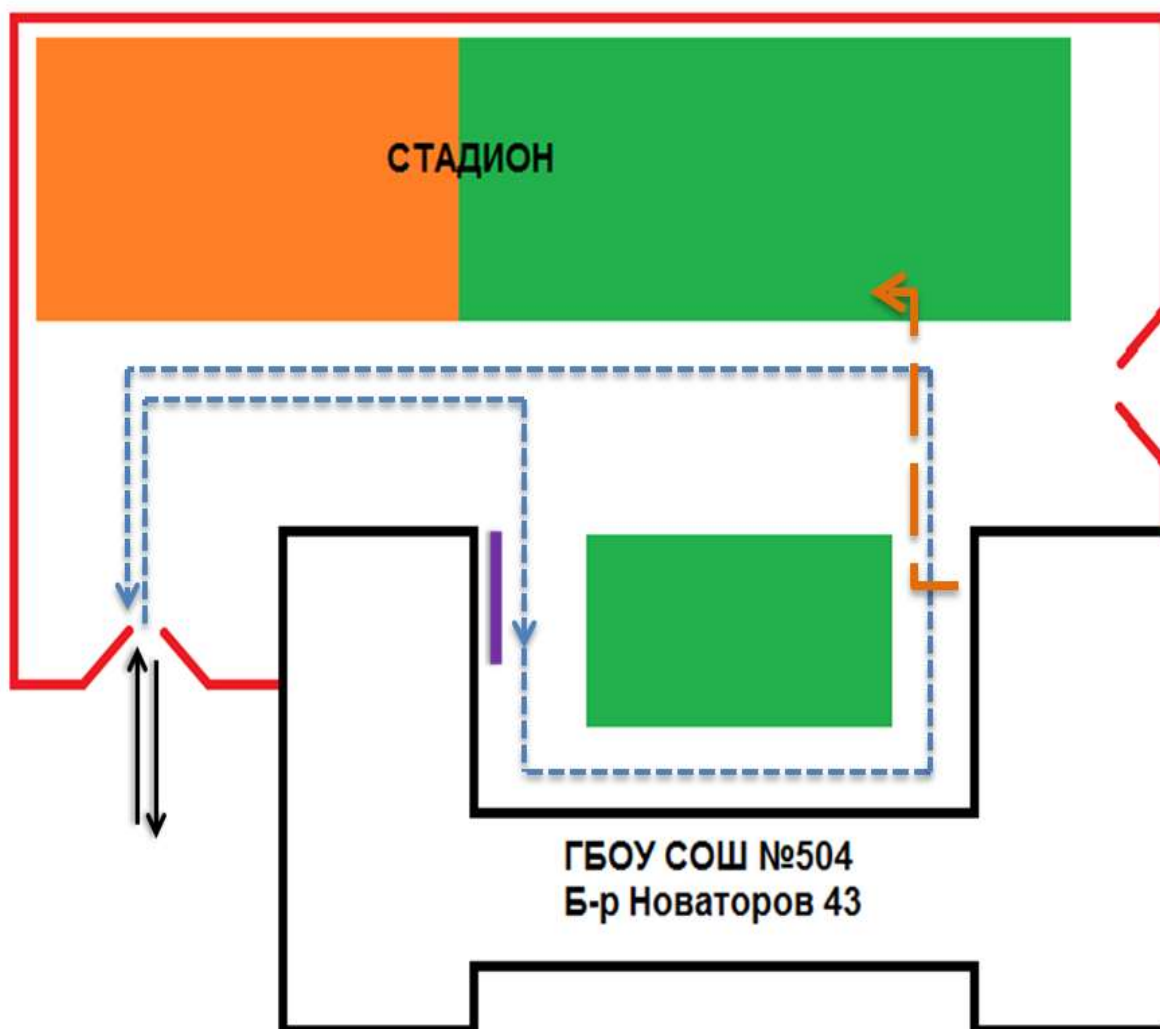






- направления движения транспортных средств



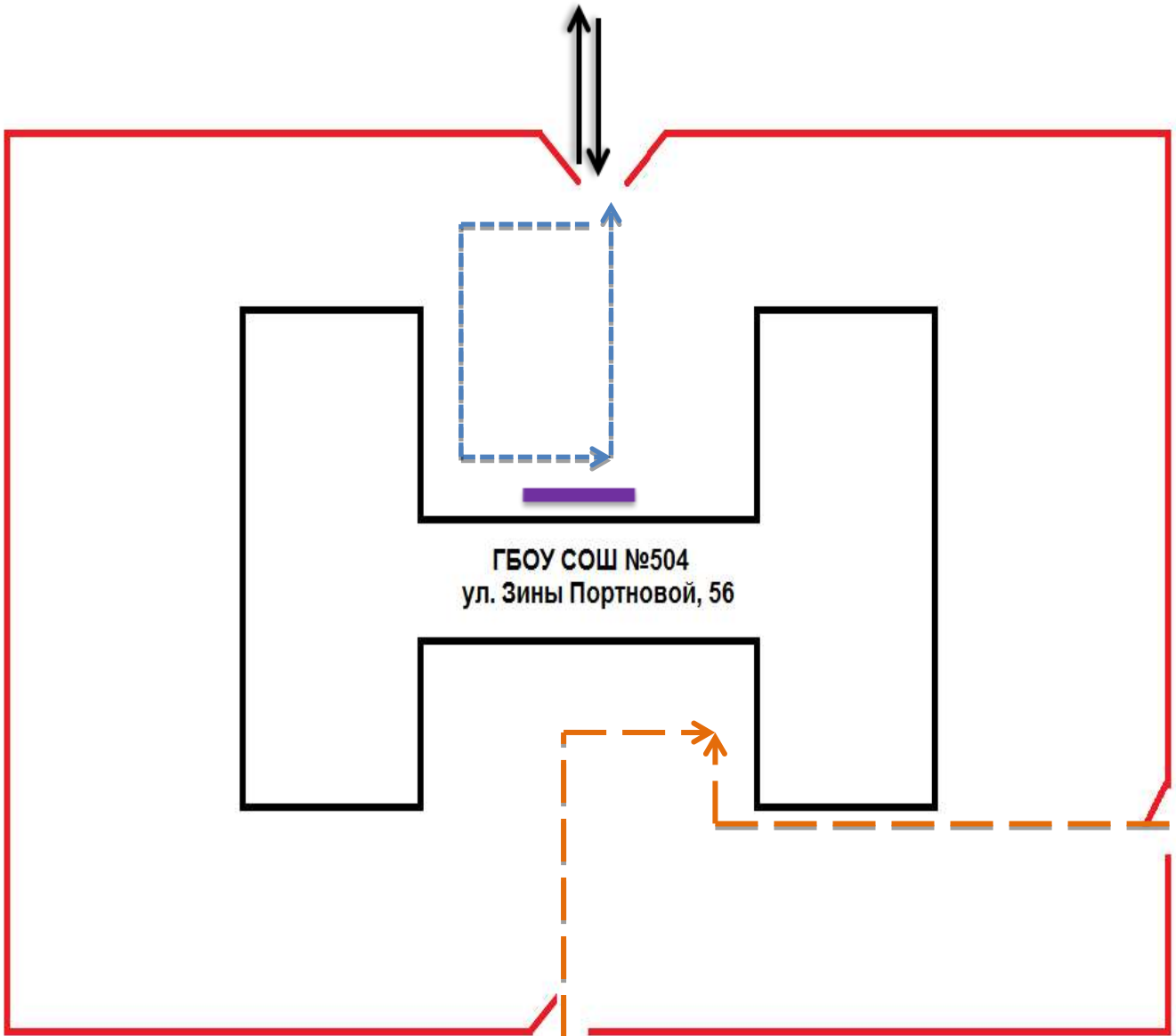
- движение организованных групп детей





4.1 Схема путей движения транспортных средств к местам разгрузки/погрузки и рекомендуемые пути передвижения детей по территории образовательного учреждения (ст. школа, б-р Новаторов,43)



-  - въезд/выезд грузовых транспортных средств
-  - движение грузовых транспортных средств по территории образовательного учреждения
-  - движение детей и подростков на территории образовательного учреждения
-  - место разгрузки/погрузки

4.2 Схема путей движения транспортных средств к местам разгрузки/погрузки и рекомендуемые пути передвижения детей по территории образовательного учреждения (мл. школа, ул. Зины Портновой, 56)



-  - въезд/выезд грузовых транспортных средств
-  - движение грузовых транспортных средств по территории образовательного учреждения
-  - движение детей и подростков на территории образовательного учреждения
-  - место разгрузки/погрузки